

# 冤冤相报何时了！

## 巴勒斯坦地区形势评述及相关地图解读

端木杰 文

巴勒斯坦地区是当今世界最令人瞩目的热点地区。巴以冲突可谓是世界上民族、政治及宗教矛盾最激化、武装冲突最频繁、人体炸弹最盛行、涉及国家数最多、持续时间最长、谈判斡旋最难的地区性冲突。在此数千年前的恩恩怨怨暂且不说，仅1947年11月29日联合国安理会通过的关于巴勒斯坦分治的第181号决议以来，在这半个多世纪里，以色列与阿拉伯国家之间的矛盾与冲突就一直未停止，而且逐步升级，有难以遏制之势。其间曾发生过5次大规模的中东战争。1982年以后的20年，巴以间的矛盾与冲突持续不断，虽经国际社会多方斡旋，但根深蒂固的矛盾并未得到解决。特别是2000年9月以来20个月里，双方矛盾与冲突骤然激化，达到几乎爆炸程度。


### 犹太人多灾多难的历史

巴勒斯坦地区地处欧、亚、非三大洲交接处，西濒地中海，陆邻黎巴嫩、叙利亚、约旦、埃及，战略地位十分重要。

巴勒斯坦古称迦南，包括现在的以色列、约旦河西岸、加沙和约旦等地区。历史上，犹太人和阿拉伯人都曾在此居住过。公元前13世纪末，犹太人远祖古代闪族人的支脉希伯来人开始迁居巴勒斯坦，先后在其北部和南部建立两个部落联盟，后逐渐形成两个奴隶制城邦。公元前

10世纪前后，犹太王大卫及其儿子统一两城邦，并建立以色列—犹太王国，定都耶路撒冷。公元前722年以后，相继被亚述、巴比伦、波斯、马其顿等帝国统治。公元前1世纪，罗马帝国侵入，曾于公元前64年、115年、132年3次大肆镇压犹太人，数10万人被杀，大批犹太人被驱赶出境，流落世界各地。公元622年，阿拉伯人战胜罗马帝国，巴勒斯坦成为阿拉伯帝国的一部分，16世纪巴勒斯坦成为奥斯曼帝国的一部分。第一次世界大战末，巴勒斯坦被英军占领，1922年沦为英国的委任统治地。

在历史上，古代犹太人曾遭遇过太多的劫难，深受流落他乡之苦。犹太人一直梦想返回巴勒斯坦建国，并为此积极开展活动。1897年，西奥多·赫茨尔在瑞士召开了第一届犹太复国主义大会，号召犹太人返回以色列故土，在祖先的家园复兴犹太民族生活。1917年，英国外交大臣贝尔福发表《贝尔福宣言》，英国支持“在巴勒斯坦建立一个犹太人自己



1946年8月12日，两艘塞满1300多名犹太移民的船只停泊在巴勒斯坦海岸



1948年5月14日，本·古里安在特拉维夫博物馆宣布以色列建国，他头上悬挂的是“犹太复国主义运动”的发起人西奥多·赫茨尔的肖像



1948年第一次中东战争中，阿拉伯志愿军在接受训练



“六·五战争”中的以色列军队



1973年10月6日下午，埃及军队强渡苏伊士运河，摧毁了以色列的巴列夫防线，突入西奈半岛，第四次中东战争爆发。图为屹立在苏伊士运河边的突破巴列夫防线纪念碑

的国家”。《贝尔福宣言》在1922年得到国际认可。此后在“犹太复国主义运动”推动下，大批犹太人从世界各地移居巴勒斯坦地区。但巴勒斯坦的阿拉伯人坚决抵制犹太人的迁入。

1947年11月29日，联合国安理会通过了关于巴勒斯坦分治的第181号决议。决议规定在巴勒斯坦地区建立的阿拉伯国面积为15万平方千米，犹太国（以色列）面积为14.9万平方千米。决议规定耶路撒冷国际化，由联合国管理。

犹太人同意该决议，于1948年5月14日宣布建立“以色列国”。阿拉伯国家则反对和拒绝该决议，错过了一次建国的机会，并于次日向以色列宣战，从此开始了长达半世纪的阿以冲突。

## 五次中东战争

第一次中东战争，又称“巴勒斯坦战争”，发生在1948年5月15日以色列建国的次日。巴勒斯坦周边多个阿拉伯国家与以色列发生大规模武装冲突。这一战，约旦占领了约旦河西岸4800平方千米土地，埃及占领了加沙地带258平方千米土地，以色列占领了联合国181号决议规定的阿拉伯国大部分土地和耶路撒冷部分领土，国土面积达2.11万平方千米。1949年1月3日双方最后停火，并划定“1949年巴勒斯坦地区以色列和阿拉伯国家的停战界线”。这一条“新边界线”，以色列称其为“绿线”。这条线很重要，虽不是正式边界，但有其实际意义，因为这条线后来通常为国际社会乃至阿拉伯国家考虑接受的一

条线。现在，阿拉伯国家虽没有正式接受此“绿线”，但经常提及以色列应退到“1967年前的边界线”上，似有意默认此线的存在。

第二次中东战争，又称“苏伊士

运河战争”。发生在1956年10月，当时，英、法借口埃及收回苏伊士运河和禁止船只通行为由，和以色列一起联合向埃及发动进攻。

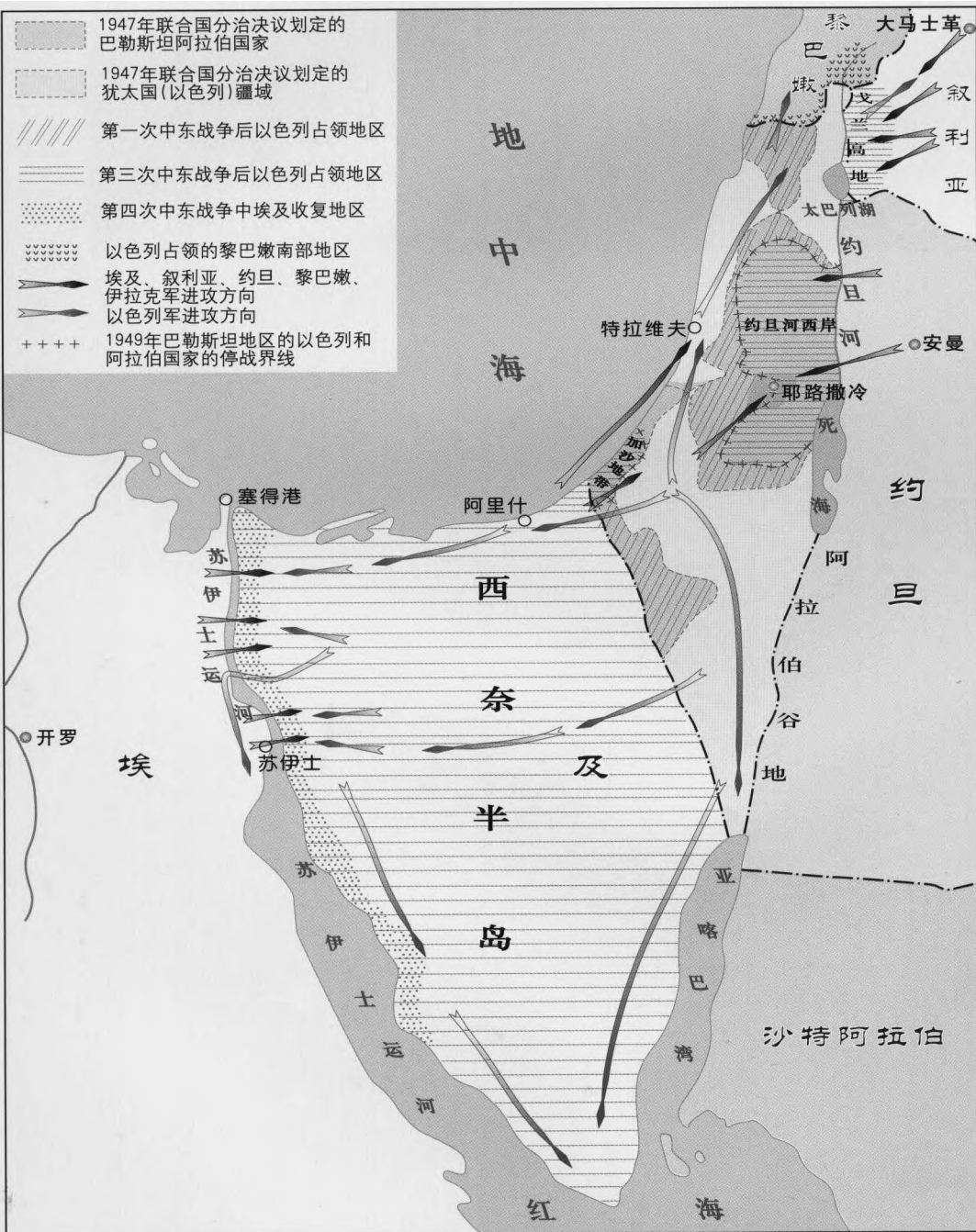
第三次中东战争，又称“6·5战

争”。发生在1967年6月5日，以色列借埃及封锁亚喀巴湾，发动对埃及、叙利亚、约旦的突然袭击。以色列占领了加沙、约旦河西岸、耶路撒冷东区，使巴勒斯坦全境几乎全被

以色列占领，另占领了埃及的西奈半岛、叙利亚的戈兰高地，这些就是通常报道中所称的“被占领土问题”。战争造成大批阿拉伯难民流落世界各地。停火后，以色列实际控制8700平方千米的土地，为原面积的6倍，为此，以色列也遭到国际社会的强烈不满。

第4次中东战争，又称“10月中东战争”。1973年10月6日埃及、叙利亚、伊拉克等多个阿拉伯国家联军分别从北线和西线向以色列发动全面进攻。这是一场动用了数十万大军、数百架飞机、数千辆坦克与装甲车参战的大规模战争。战争异常惨烈，双方损失惨重，战争一直持续到10月26日。由于以色列在战争的关键时刻得到美国的援助，最终稳住了战局。以色列除仍占领着原先的领土外，又新占了埃、叙少量领土。

第5次中东战争，发生在1982年6月，以色列出兵黎巴嫩，占领了黎近1/4领土。



巴勒斯坦分治及中东战争形势略图



1993年9月13日，巴勒斯坦解放组织领导人阿拉法特（右）和以色列总理拉宾（左）在美国白宫南草坪签署了巴以和平协议。



以色列强硬人物——沙龙

## 新的和平与冲突

历经5次中东战争后的巴勒斯坦地区，经联合国和有关国家从中斡旋，通过谈判也曾解决了一些棘手问题。

1985年以色列从黎巴嫩撤军，但在黎南部却保留850平方千米安全区。2000年5月，以色列正式完成从黎南部撤军。

埃及与以色列通过谈判和国际斡旋，于1982年以色列军撤出埃及的西奈半岛，尚有西奈半岛东南部的“塔巴”海滨休养地拒绝交出来。后经国际仲裁，以色列于1989年3月15日撤离塔巴，完成了从西奈半岛全部撤军。


1994年7月25日，以色列与约旦在华盛顿签署和平条约，宣告结束两国长达46年之久的战争状态，同年建交。

以色列与叙利亚围绕戈兰高地的谈判断断续续进行。1981年以色列归还叙利亚部分戈兰高地633平方千米的领土，但在1981年通过法令，在其余700多平方千米的戈兰高地领土实施以色列法律。要想让以色列最终交还这具有战略意义和有丰富水资源的戈兰高地实在是难上加难。

1994年5月，根据巴以谈判达成的协议，巴勒斯坦国在加沙、杰里科首先实行有限自治。1995年以来，根据巴以签署的有关协议，巴自治区逐渐扩大，目前控制着包括加沙和约旦河西岸8座城市——图勒凯尔姆、纳布卢斯、盖勒吉利耶、拉姆安拉、盖兰迪耶、伯利恒、杰宁和杰里科。这8座城市名义上已由巴控制，但一旦巴以局势紧张或人体炸弹所造成严重伤亡，以军的坦克就以抓

捕恐怖分子为名随时包围和进入。

巴以长期的结怨要想在短期内解决困难极大。2000年9月，以色列领导人沙龙踏上圣殿山，给渐趋缓和的以巴局势又添了一把火，引发了一场旷日持久的以巴大规模的流血冲突。汽车炸弹、自杀性人体炸弹、坦克、装甲车、导弹、武装直升机等全都用上，以致数千人死亡，伤者更不知其数，多处城市成为废墟……可以说这里的居民没有一处安全的地方可以容身。近期，以色列为对付自杀性人体炸弹的袭击，拟在原“绿线”附近和耶路撒冷周围修建数百公里长的“柏林墙”——隔离墙。美国总统布什于2002年6月24日发表“中东和平新计划”的演说，不少国家对此加以评论和欢迎，这个新方案能否真正解决以巴冲突还有待时间考验。



耶路撒冷古城

## 圣城耶路撒冷

耶路撒冷是巴勒斯坦地区首府，希伯来语意为“和平之城”，阿拉伯语意为“圣城”。是世界最古老、最独特的美丽都城。是人类三大宗教——犹太教、基督教、伊斯兰教的共同摇篮和圣地，这种三教奉一城的圣地，堪称世界一奇。

3 000 多年来，这里屡遭征战，厮杀和劫难，曾被各方群雄征服过 37 次，并 8 次毁于战火，但每次又都在废墟上再生。三大宗教的出现和发展都与这城市有着密切的联系。公元前 3 000 多年，古代以色列国王大卫定都耶路撒冷，其子在圣殿山上兴建了第一圣殿，从此，耶城成为犹太人的宗教中心。公元前 586 年巴比伦人攻占耶路撒冷，第一圣殿被毁。波斯帝国灭巴比伦后，犹太人回耶路撒冷兴建第二圣殿。公元前 1 世纪，罗马帝国征服耶城，第二圣殿被毁。从此圣殿再也未修建过，只留一堵“哭墙”，作为现代犹太人祈祷号哭的场所。这最神圣的崇拜物已成为犹太人信仰和团结的象征。对于基督教徒来说，耶路撒冷的神圣性

也不亚于犹太教。耶稣生于耶城南面的伯利恒，后去耶路撒冷传教和活动，被害在这里。现保存大量与基督教有关的圣迹。耶路撒冷同样也是伊斯兰教的圣地，是仅次于麦加麦地那的第二圣地。由于三教在耶城各统治数百年和上千年，这里到处都是三大宗教的古迹和动人的宗教传说，留下各种宗教遗迹达 200 多处。其中最著名和最具特色的地方要数仅有 1 平方千米的老城，在老城中最有名的应属其东南角面积仅 0.135 平方千米的神庙山（又称圣殿山），山上是伊斯兰圣地——金碧辉煌的岩石圆顶清真寺、灰色圆顶的阿克萨清真寺。山脚下是犹太人的“哭墙”。耶城其他著名古迹有圣墓（耶稣墓）、圣墓教堂、大卫王墓、各式教堂、各种民族博物馆等。

耶路撒冷大体可分东、西区，巴勒斯坦人相对

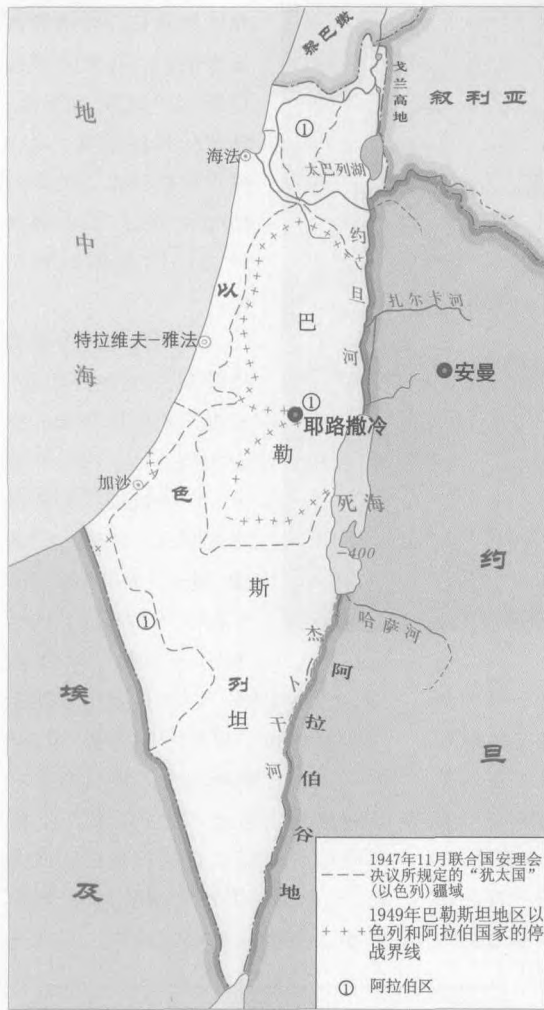
集中在东区，城中显得古老陈旧；犹太人聚居在西区，这里多高楼，现代化程度较高。以往城市居民基本上能宽容地和睦相处，彼此尊重对方的宗教信仰和习俗。

耶路撒冷这个具有战略意义的世界名城，长期来是巴以争端的核心问题之一。1947 年联大 181 决议规定耶路撒冷国际化，由联合国管理。通过 1948 年和 1967 年两次中东战争，以色列已占领整个耶路撒冷。

1980 年 7 月，以色列宣布耶路撒冷为其永久不可分割的首都；1988 年 11 月，巴勒斯坦全国委员会第 19 次特别会议通过“独立宣言”，宣布耶路撒冷为新成立的巴勒斯坦国首都。巴以关于耶路撒冷的归属、地位的争议不会在短期内解决，只能到



耶路撒冷地区东区



我国现行出版的巴勒斯坦地区图

巴以最终核心问题谈判成功后方能解决。

### 巴勒斯坦地区有关地图解读

巴勒斯坦地区以巴冲突不断，有关局势不明朗，巴勒斯坦未正式建国，耶路撒冷首都地位存在争议……在这一系列难题未得解决之前，要想编制一幅客观、公正的新巴以地图是很困难的，巴勒斯坦地区地图可以说是目前世界上最难编制的地图。

中国地图出版社现行出版的有关巴勒斯坦地区地图，基本上反映的是1947年11月联合国安理会181

号决议所规定的内容。图上的地区界，依据联合国181号决议所规定的“犹太国”（以色列）疆域，这几处相交的地区界，将整个巴勒斯坦地区划分成六块，其中有三块属以色列，注国名“以色列”；另三块注地区名“阿拉伯区”。在比例尺较小时，“阿拉伯区”可用代号表示。在比例尺特小的图上，一般不表示地区界，不注“以色列”国名和“阿拉伯区”，只注“巴勒斯坦”地区名，考虑到以

色列是独立国，有时也同时注出以色列国名。地图上的停战线，是第一次中东战争后，1949年巴勒斯坦地区以色列和阿拉伯国家的停战线。这条停战线很重要，分布在加沙和约旦河西岸，并从耶路撒冷居民点中间穿过。在较小比例尺图上一般

可以不表示。整个巴勒斯坦地区设统一色，周边绘国界。“巴勒斯坦”作地区处理，注地区名。在目前巴勒斯坦地区以巴争端未获解决前，维持现行画法是可以理解的。

据查美国兰德·麦克劳利世界地图(Rand McNally Portrait World Atlas)、英国泰晤士世界地图集(The Times Atlas of the World)、俄罗斯世界地图集(Russia Atlas/Globe The World Atlas)、美、英、俄三国地图对巴勒斯坦地区的表示基本一致，与我国现行地图画法有所差别。图上已不再绘1947年联合国181号决议所规定的以、阿地区界。而根据当前的双方的实际控制情况，在巴勒



美、英、俄等国出版的巴勒斯坦地区略图



约旦河西岸地区略图

斯坦境内绘 1949—1967 年以、阿停战界线。两停战界内，分别加注“加沙”、“约旦河西岸”。在图上对这两条线用图例加注说明，并在这两块地段里注上“1967 年以来为以色列所占”等说明性文字。整个图内注“以色列”国名、“巴勒斯坦”地区名。此外，还在叙利亚的戈兰高地处，用另外符号绘出以色列占领区，并用说明性文字说明 1967 年以来为以色列所占。

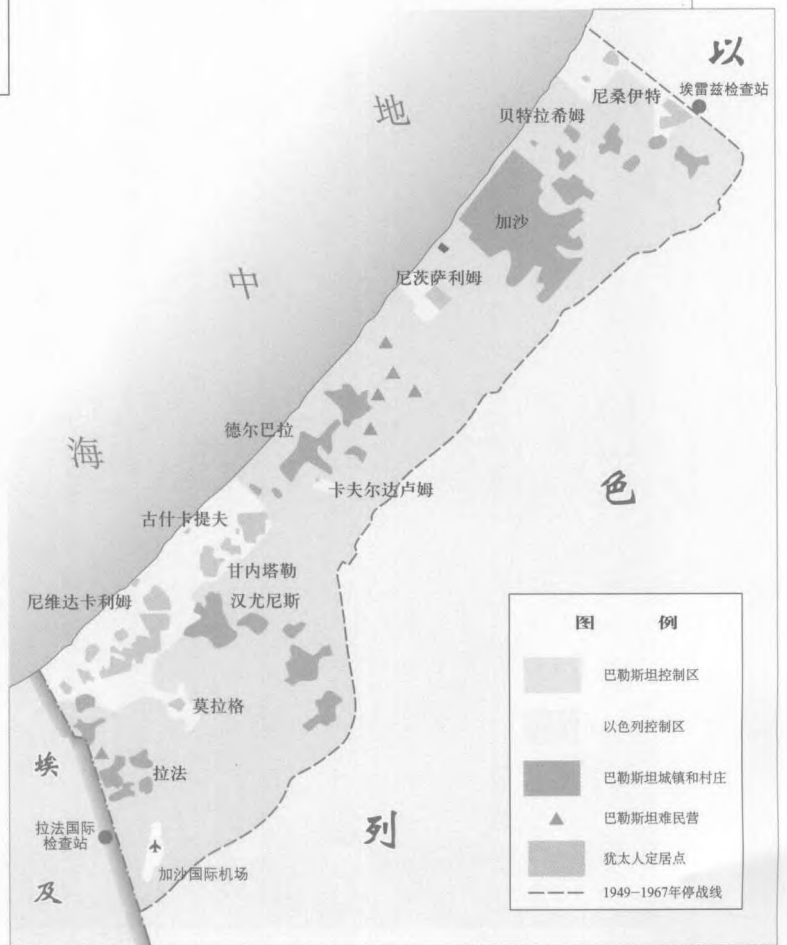
约旦河西岸是阿拉伯人相对集中地区，有 8 个巴控城市，另有分散的犹太人定居点。在地图上分巴勒斯坦控制、巴以联合控制、以色列控制 3 个区。其外围为 1949—1967 年以阿停战界线。

加沙地区也是阿拉伯人相对集中地区，分巴勒斯坦控制区、以色列

控制区。有犹太人定居点、巴勒斯坦城镇和难民营。其外围为 1949—1967 年以阿停战界线。

当前，巴勒斯坦地区的巴以冲突正处白热化阶段，这个受世人瞩目的地区冲突终有一天会得到解决，我们衷心希望这一天早日来到。到时，巴勒斯坦将正式建国，以色列的安全也会得到保证，相关的边界线及政治中心将会得到合理解决，一幅崭新的巴勒斯坦地区地图也将随之出现。**地理**

加沙地区略图



也带